

	государственной экологической экспертизы			
3.	Кадастровый номер земельного участка (земельных участков), в пределах которого (которых) расположен или планируется расположение объекта капитального строительства		21:13:090110:490	
	Номер кадастрового квартала (кадастровых кварталов), в пределах которого (которых) расположен или планируется расположение объекта капитального строительства			
	Кадастровый номер реконструируемого объекта капитального строительства			
3.1.	Сведения о градостроительном плане земельного участка		RU 2158-0000020	
3.2.	Сведения о проекте планировки и проекте межевания территории			
3.3.	Сведения о проектной документации объекта капитального строительства, планируемого к строительству, реконструкции, проведению работ сохранения объекта культурного наследия, при которых затрагиваются конструктивные и другие характеристики надежности и безопасности объекта		ИП Назыров С. С.	
4.	Краткие проектные характеристики для строительства, реконструкции объекта капитального строительства, объекта культурного наследия, если при проведении работ по сохранению объекта культурного наследия затрагиваются конструктивные и другие характеристики надежности и безопасности такого объекта:			
	Наименование объекта капитального строительства, входящего в состав имущественного комплекса, в соответствии с проектной документацией:			
	Общая площадь (кв. м):	1175,64 кв. м.	Площадь участка (кв. м):	1233 кв. м
	Объем (куб. м):	3525 куб. м.	в том числе подземной части (куб. м):	-
	Количество этажей (шт.):	3	Высота (м):	11,56
	Количество подземных этажей (шт.):	-	Вместимость (чел.):	
	Площадь застройки (кв. м):	1175,65 кв. м.		

оригинал

Кому: ЗАО «МСО «Комсомольская»

(наименование застройщика)

Чувашская Республика, Комсомольский район, с. Комсомольское, ул. Мира, д. 3 Б

(фамилия, имя, отчество - для граждан, полное наименование организации - для юридических лиц), его почтовый индекс и адрес, адрес электронной почты)

**РАЗРЕШЕНИЕ  
на строительство**

Дата 16.10.2017

№ 21-08-020-2017

Администрация Комсомольского сельского поселения Комсомольского района Чувашской Республики


(наименование уполномоченного федерального органа исполнительной власти или органа исполнительной власти субъекта Российской Федерации, или органа местного самоуправления, осуществляющих выдачу разрешения на строительство. Государственная корпорация по атомной энергии "Росатом") **В соответствии со статьей 51 Градостроительного кодекса Российской Федерации, разрешает:**

1.	Строительство объекта капитального строительства	X
	Реконструкцию объекта капитального строительства	
	Работы по сохранению объекта культурного наследия, затрагивающие конструктивные и другие характеристики надежности и безопасности такого объекта	
	Строительство линейного объекта (объекта капитального строительства, входящего в состав линейного объекта)	
	Реконструкцию линейного объекта (объекта капитального строительства, входящего в состав линейного объекта)	
2.	Наименование объекта капитального строительства (этапа) в соответствии с проектной документацией	<b>18-ти квартирный жилой дом,</b> местоположение: Комсомольский район, с. Комсомольское, мкр. Кабалина, д. 17
	Наименование организации, выдавшей положительное заключение экспертизы проектной документации, и в случаях, предусмотренных законодательством Российской Федерации, реквизиты приказа об утверждении положительного заключения государственной экологической экспертизы	
	Регистрационный номер и дата выдачи положительного заключения экспертизы проектной документации и в случаях, предусмотренных законодательством Российской Федерации, реквизиты приказа об утверждении положительного заключения	

	Иные показатели	Стены-кирпич ,крыша-профнастил ,фундамент- бетон,перекрытия- бетонные блоки.
5.	Адрес (местоположение) объекта	Комсомольский район, с. Комсомольское, мкр. Кабалина, д. 17
6.	Краткие проектные характеристики линейного объекта	
	Категория: (класс)	
	Протяженность:	
	Мощность (пропускная способность, грузооборот, интенсивность движения):	
	Тип (КЛ, ВЛ, КВЛ), уровень напряжения линий электропередачи	
	Перечень конструктивных элементов, оказывающих влияние на безопасность:	
	Иные показатели	

Срок действия настоящего разрешения - до "16» октября 2019 г. в соответствии с ГК РФ ст.51

Врио главы Комсомольского сельского поселения

  
(подпись)

О.Г.Абросимов  
(расшифровка подписи)

"16" октября 2017 г.

М.П.  
Действие настоящего разрешения продлено до " \_ " \_\_\_\_\_ 20\_\_ г.

(должность уполномоченного лица органа, осуществляющего выдачу разрешения на строительство)

\_\_\_\_\_ (подпись)

\_\_\_\_\_ (расшифровка подписи)

" \_ " \_\_\_\_\_ 20\_\_ г.М.П.

	государственной экологической экспертизы			
3.	Кадастровый номер земельного участка (земельных участков), в пределах которого (которых) расположен или планируется расположение объекта капитального строительства		21:13:090110:490	
	Номер кадастрового квартала (кадастровых кварталов), в пределах которого (которых) расположен или планируется расположение объекта капитального строительства			
	Кадастровый номер реконструируемого объекта капитального строительства			
3.1.	Сведения о градостроительном плане земельного участка		RU 2158-0000020	
3.2.	Сведения о проекте планировки и проекте межевания территории			
3.3.	Сведения о проектной документации объекта капитального строительства, планируемого к строительству, реконструкции, проведению работ сохранения объекта культурного наследия, при которых затрагиваются конструктивные и другие характеристики надежности и безопасности объекта		ИП Назыров С. С.	
4.	Краткие проектные характеристики для строительства, реконструкции объекта капитального строительства, объекта культурного наследия, если при проведении работ по сохранению объекта культурного наследия затрагиваются конструктивные и другие характеристики надежности и безопасности такого объекта:			
	Наименование объекта капитального строительства, входящего в состав имущественного комплекса, в соответствии с проектной документацией:			
	Общая площадь (кв. м):	1175,64 кв. м.	Площадь участка (кв. м):	1233 кв. м
	Объем (куб. м):	3525 куб. м.	в том числе подземной части (куб. м):	-
	Количество этажей (шт.):	3	Высота (м):	11,56
	Количество подземных этажей (шт.):	-	Вместимость (чел.):	
	Площадь застройки (кв. м):	1175,65 кв. м.		

оригинал

Кому: ЗАО «МСО «Комсомольская»

*(наименование застройщика)*

Чувашская Республика, Комсомольский район, с. Комсомольское, ул. Мира, д. 3 Б

*(фамилия, имя, отчество - для граждан, полное наименование организации - для юридических лиц), его почтовый индекс и адрес, адрес электронной почты)*

**РАЗРЕШЕНИЕ  
на строительство**

Дата 16.10.2017

№ 21-08-020-2017

Администрация Комсомольского сельского поселения Комсомольского района Чувашской Республики


*(наименование уполномоченного федерального органа исполнительной власти или органа исполнительной власти субъекта Российской Федерации, или органа местного самоуправления, осуществляющих выдачу разрешения на строительство. Государственная корпорация по атомной энергии "Росатом")* В соответствии со статьей 51 Градостроительного кодекса Российской Федерации, разрешает:

1.	Строительство объекта капитального строительства	X
	Реконструкцию объекта капитального строительства	
	Работы по сохранению объекта культурного наследия, затрагивающие конструктивные и другие характеристики надежности и безопасности такого объекта	
	Строительство линейного объекта (объекта капитального строительства, входящего в состав линейного объекта)	
	Реконструкцию линейного объекта (объекта капитального строительства, входящего в состав линейного объекта)	
2.	Наименование объекта капитального строительства (этапа) в соответствии с проектной документацией	<b>18-ти квартирный жилой дом,</b> местоположение: Комсомольский район, с. Комсомольское, мкр. Кабалина, д. 17
	Наименование организации, выдавшей положительное заключение экспертизы проектной документации, и в случаях, предусмотренных законодательством Российской Федерации, реквизиты приказа об утверждении положительного заключения государственной экологической экспертизы	
	Регистрационный номер и дата выдачи положительного заключения экспертизы проектной документации и в случаях, предусмотренных законодательством Российской Федерации, реквизиты приказа об утверждении положительного заключения	

	Иные показатели	Стены-кирпич ,крыша-профнастил ,фундамент- бетон,перекрытия- бетонные блоки.
5.	Адрес (местоположение) объекта	Комсомольский район, с. Комсомольское, мкр. Кабалина, д. 17
6.	Краткие проектные характеристики линейного объекта	
	Категория: (класс)	
	Протяженность:	
	Мощность (пропускная способность, грузооборот, интенсивность движения):	
	Тип (КЛ, ВЛ, КВЛ), уровень напряжения линий электропередачи	
	Перечень конструктивных элементов, оказывающих влияние на безопасность:	
	Иные показатели	

Срок действия настоящего разрешения - до "16» октября 2019 г. в соответствии с ГК РФ ст.51

Врио главы Комсомольского сельского поселения

  
(подпись)

О.Г.Абросимов  
(расшифровка подписи)

"16" октября 2017 г.

М.П.  
Действие настоящего разрешения продлено до " \_ " \_\_\_\_\_ 20\_\_ г.

(должность уполномоченного лица органа, осуществляющего выдачу разрешения на строительство)

\_\_\_\_\_ (подпись)

\_\_\_\_\_ (расшифровка подписи)


" \_ " \_\_\_\_\_ 20\_\_ г.М.П.

	государственной экологической экспертизы			
3.	Кадастровый номер земельного участка (земельных участков), в пределах которого (которых) расположен или планируется расположение объекта капитального строительства		21:13:090110:490	
	Номер кадастрового квартала (кадастровых кварталов), в пределах которого (которых) расположен или планируется расположение объекта капитального строительства			
	Кадастровый номер реконструируемого объекта капитального строительства			
3.1.	Сведения о градостроительном плане земельного участка	RU 2158-0000020		
3.2.	Сведения о проекте планировки и проекте межевания территории			
3.3.	Сведения о проектной документации объекта капитального строительства, планируемого к строительству, реконструкции, проведению работ сохранения объекта культурного наследия, при которых затрагиваются конструктивные и другие характеристики надежности и безопасности объекта		ИП Назыров С. С.	
4.	Краткие проектные характеристики для строительства, реконструкции объекта капитального строительства, объекта культурного наследия, если при проведении работ по сохранению объекта культурного наследия затрагиваются конструктивные и другие характеристики надежности и безопасности такого объекта:			
	Наименование объекта капитального строительства, входящего в состав имущественного комплекса, в соответствии с проектной документацией:			
	Общая площадь (кв. м):	1175,64 кв. м.	Площадь участка (кв. м):	1233 кв. м
	Объем (куб. м):	3525 куб. м.	в том числе подземной части (куб. м):	-
	Количество этажей (шт.):	3	Высота (м):	11,56
	Количество подземных этажей (шт.):	-	Вместимость (чел.):	
	Площадь застройки (кв. м):	1175,65 кв. м.		

	Иные показатели	Стены-кирпич ,крыша-профнастил ,фундамент- бетон,перекрытия- бетонные блоки.
5.	Адрес (местоположение) объекта	Комсомольский район, с. Комсомольское, мкр. Кабалина, д. 17
6.	Краткие проектные характеристики линейного объекта	
	Категория: (класс)	
	Протяженность:	
	Мощность (пропускная способность, грузооборот, интенсивность движения):	
	Тип (КЛ, ВЛ, КВЛ), уровень напряжения линий электропередачи	
	Перечень конструктивных элементов, оказывающих влияние на безопасность:	
	Иные показатели	

Срок действия настоящего разрешения - до "16" октября 2019 г. в соответствии с ГК РФ ст.51

Врио главы Комсомольского сельского поселения



(подпись)

О.Г.Абросимов  
(расшифровка подписи)


"16" октября 2017 г.

М.П.

Действие настоящего разрешения продлено до "16" октября 2019 г.

(должность уполномоченного лица органа, осуществляющего выдачу разрешения на строительство)

"17" октября 2019 г. М.П.

(подпись)

(расшифровка подписи)



Кому: ЗАО «МСО «Комсомольская»

*(наименование застройщика)*

Чувашская Республика, Комсомольский район, с. Комсомольское, ул. Мира, д. 3 Б

*(фамилия, имя, отчество - для граждан, полное наименование организации - для юридических лиц), его почтовый индекс адрес, адрес электронной почты)*

**РАЗРЕШЕНИЕ**  
на строительство

Дата 16.10.2017

№ 21-08-020-2017

Администрация Комсомольского сельского поселения Комсомольского района Чувашской Республики

*(наименование уполномоченного федерального органа исполнительной власти или органа исполнительной власти субъекта Российской Федерации, или органа местного самоуправления, осуществляющих выдачу разрешения на строительство.*

*Государственная корпорация по атомной энергии "Росатом")* В соответствии со статьей 51 Градостроительного кодекса Российской Федерации, разрешает:

1.	Строительство объекта капитального строительства	X
	Реконструкцию объекта капитального строительства	
	Работы по сохранению объекта культурного наследия, затрагивающие конструктивные и другие характеристики надежности и безопасности такого объекта	
	Строительство линейного объекта (объекта капитального строительства, входящего в состав линейного объекта)	
	Реконструкцию линейного объекта (объекта капитального строительства, входящего в состав линейного объекта)	
2.	Наименование объекта капитального строительства (этапа) в соответствии с проектной документацией	<b>18-ти квартирный жилой дом,</b> местоположение: Комсомольский район, с. Комсомольское, мкр. Кабалина, д. 17
	Наименование организации, выдавшей положительное заключение экспертизы проектной документации, и в случаях, предусмотренных законодательством Российской Федерации, реквизиты приказа об утверждении положительного заключения государственной экологической экспертизы	
	Регистрационный номер и дата выдачи положительного заключения экспертизы проектной документации и в случаях, предусмотренных законодательством Российской Федерации, реквизиты приказа об утверждении положительного заключения	